



Kommuneplan 2022

OPSAMLING PÅ HØRINGSSVAR OG ÆNDRINGSFORSLAG



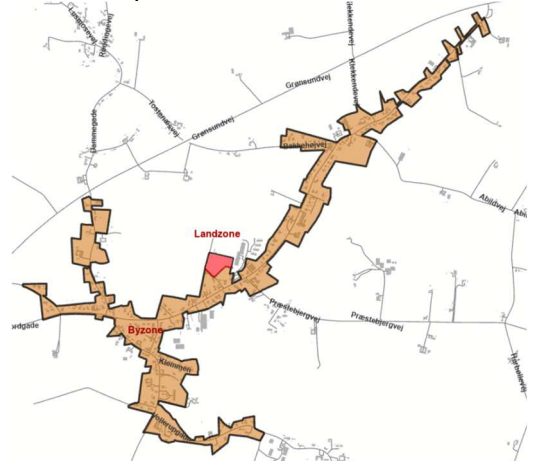
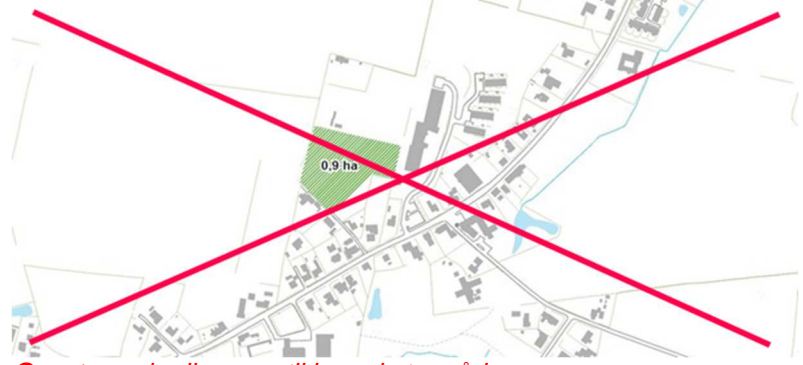
INDHOLDSFORTEGNELSE

1. OPSAMLING PÅ STATSLIGE INDSIGELSER OG AFTALER.....	3
Boligudbygning	3
Grønt Danmarkskort	4
Klimatilpasning.....	8
Konsekvenszoner	9
Særligt værdifulde landbrugsområder	10
Særligt værdifulde landskaber & Strategisk Landsbyplanlægning	10
B 16.17 og L 04.08 Lundegård	12
C 01.01 Centerområde Lundby og Ny ramme T 01.04 Baneterræn	13
C 17.10 Centerområde Godshotellet og Ny ramme T 17.04 Rangerterræn	13
L 01.07 Klarskov	14
L 01.12 Sværdborg	14
T 17.01 Banearealer i Vordingborg	15
2. OPSAMLING PÅ HØRINGSSVAR TIL KOMMUNEPLAN 2022.....	16
Beskyttelse af grundvand	16
Besøgscentre og større anlæg til udendørs sport	16
Bevaringsværdige bygninger	17
Bio- og Naturgas	18
Boligudbygning	18
Boligudbygning –Hulemosesøen i Nyråd	20
Campingpladser.....	22
Cykelstier	23
Elforsyning	23
Energiforsyning.....	24
Erhvervsområder og ledige arealer	25
Hoteller.....	26
Kirkeomgivelser	26
Klimatilpasning.....	27
Kystnærhedszonen.....	27
Råstofområder	27
Skovrejsning	28
Sommerhusområder	28
Vandforsyning.....	29
B 17.32 – Boligområde Rosenholmene.....	29
R 05.02 – Rekreativt område – Fritidsaktiviteter - Mosegården	30
R 12.02 – Rekreativt område – Daneflint – Hårbølle Strand	30
R 15.11 – Feriecenter – Hjelm BugT (Kommuneplan 2018)	30
Andet.....	31

1. OPSAMLING PÅ STATSLIGE INDSIGELSER OG AFTALER


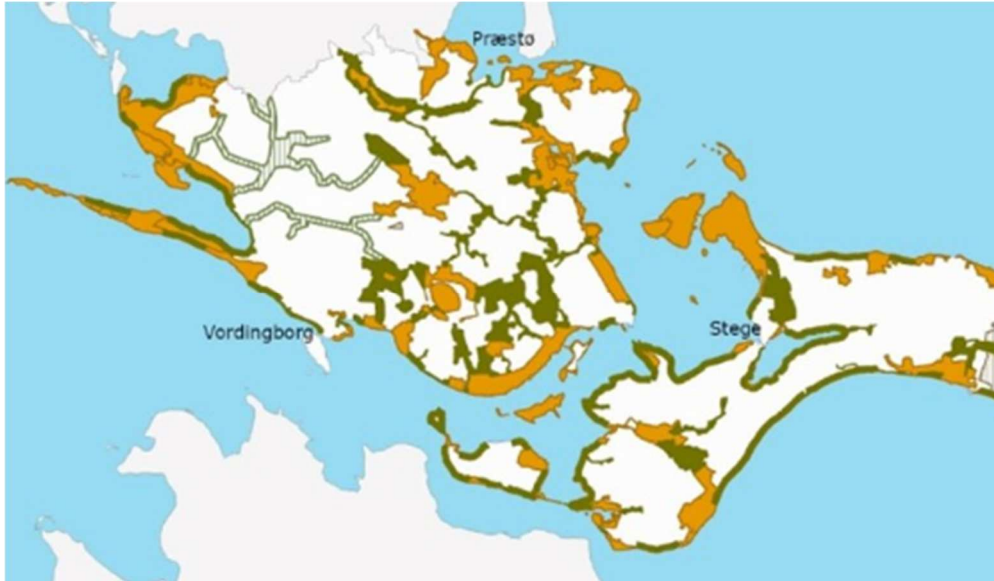
I dette afsnit gennemgås ændringsforslag til Kommuneplan 2022, som foretages på baggrund af aftaler med staten med henblik på at undgå indsigelser, samt rettelser på baggrund af statslige indsigelser til Kommuneplan 2022.

BOLIGUDBYGNING

Høringsparter	Bemærkning	Vurdering	Ændringsforslag
Miljøstyrelsen	Miljøstyrelsen finder, at udlæg af 1,2 ha areal til byvækst ved Damme-Askeby ikke følger statslige interesser i forhold til Særligt bevaringsværdige landskaber, og har gjort indsigelse.	Det er forsøgt at opnå enighed om reduktion af landskabsudpegningen på stedet, hvilket ikke er lykkedes. På baggrund af indsigelsen kan byvækstarealet ikke medtages ved den endelige vedtagelse af Kommuneplan 2022.	<p>Kommuneplanramme B 12.01 reduceres.</p>  <p>Nyt område til fremtidig byvækst (markeret med rødt) ved Damme-Askeby udgår af planlægningen i Kommuneplan 2022.</p> <p>Dele af Retningslinje 3.6 udgår <i>Kort 3.5 – Damme-Askeby</i></p>  <p><i>Grønt areal udlægges til byvækstområde</i></p> <p>Del af redegørelse ved boligudbygning udgår: <i>NYUDL/EG – DAMME-ASKEBY (0,9 HA) – SE KORT 3.5</i></p>

Der er tale om et areal, som ligger i direkte tilknytning til det eksisterende byområder i Damme-Askeby. Arealet fremstår i dag visuelt fremstår som en del af landsbyen, da området er omgivet af beplantning og fremstår som et areal udlagt i græs.

GRØNT DANMARKSKORT

Høringsparter	Bemærkning	Vurdering	Ændringsforslag
Miljøstyrelsen	Miljøstyrelsen finder udpegningen af Grønt Danmarkskort mangelfuld i forhold til de statslige interesser, da ikke alle Natura2000 områder indgår heri.	Indsigelsen bør efterkommes, hvorfor der er lavet aftale med Miljøstyrelsen om at Grønt Danmarkskort opdateres, så alle Natura2000-området inkluderes. Der er tale om områder, som staten har udpeget til Natura2000 siden sidste kommuneplanrevision.	Grønt Danmarkskort før:  Grønt Danmarkskort efter: 

Miljøstyrelsen	Finder at prioriteringen af naturværdierne ikke fremgår tydeligt af retningslinje 45.3.	Indsigelsen bør efterkommes, hvorfor der er lavet aftale med Miljøstyrelsen om at præsidere retningslinjen.	Retningslinje 45.3 ændres: Fra: 45.3 Indsatsen for beskyttelse og forvaltning af sårbare og sjældne naturtyper og arter prioriteres højest, herunder med fokus på arter og naturtyper hvor Vordingborg Kommune indeholder en stor andel af Danmarks samlede bestand. Til: 45.3 Indenfor Grønt Danmarkskort prioriteres indsatsen for beskyttelse og forvaltning af sårbare og sjældne naturtyper og arter højest, herunder med fokus på arter og naturtyper hvor Vordingborg Kommune indeholder en stor andel af Danmarks samlede bestand.
Miljøstyrelsen	Finder at planen mangler Væsentlighedsvurdering og bilag IV-vurdering i forhold til ændringer.	Indsigelsen bør efterkommes, hvorfor der er lavet aftale med Miljøstyrelsen om at supplere redegørelsen.	Redegørelsen om Grønt Danmarkskort suppleres: Væsentlighedsvurdering og bilag IV-vurdering De internationale natura 2000-områder (fuglebeskyttelsesområder og habitatområder), som er udpeget i overensstemmelse med EU's habitatdirektiv, omfatter en række af kommunens biologisk set mest værdifulde naturområder med levesteder og arter af betydning i europæisk sammenhæng. De indgår i Natura 2000, et europæisk økologisk netværk af beskyttede naturområder, der skal bidrage til at øge biodiversiteten i EU. Inden for Natura 2000-områderne må der ikke udlægges byzone eller sommerhusområder, planlægges nye vejanlæg og sideanlæg (servicestationer, materialepladser m.v.), planlægges nye eller væsentlige udvidelser af andre trafik anlæg og tekniske anlæg m.v. (fx flyvepladser, jernbaner, luftledningsanlæg, vindmølleklynger og –parker, lossepladser og andre anlæg for deponering). Før kommunen vedtager planer eller projekter og træffer afgørelse i administrationen af plan-, natur- og miljølovgivningen, skal kommunen foretage en vurdering af, om projektet i sig selv eller i forbindelse med andre planer og projekter kan påvirke et internationalt naturbeskyttelsesområde og dets udpegningsgrundlag væsentligt. Hvis kommunen vurderer, at projektet kan påvirke et internationalt naturbeskyttelsesområde og dets udpegningsgrundlag væsentligt, skal der foretages en nærmere konsekvensvurdering af projektets virkninger på det internationale naturbeskyttelsesområde og udpegningsgrundlaget, under hensyn til bevaringsmålsætningen for det pågældende område. Viser vurderingen, at projektet vil skade Natura 2000-området og dets udpegningsgrundlag, kan der ikke meddeles tilladelse, dispensation eller godkendelse til det ansøgte. Uanset ovennævnte kan der dog planlægges for foranstaltninger, som vil medføre forbedringer af naturforholdene i områderne. Hverken inden for eller uden for de internationale naturbeskyttelsesområder må der ske planlægning eller administration, som kan føre til beskadigelse eller ødelæggelse af yngle- eller rasteområder i det naturlige udbredelsesområde for de

		<p>dyrearter eller ødelæggelse af de plantearter, som er listet på Habitatdirektivets bilag IV.</p> <p>Inden for de udpegede internationale naturbeskyttelsesområder for plante- og dyrearter samt naturtyper der er omfattet af EF-direktiver om Fuglebeskyttelsesområder og Habitatområder, må der ikke ske skade på naturtyper og levesteder eller de arter, for hvilke området er udpeget, herunder ved påvirkning fra ændringer uden for områderne.</p> <p>Som det fremgår af kommuneplanens retningslinjer vedrørende natura 2000-områder og bilag IV arter, kan der ikke meddeles tilladelse, dispensation eller godkendelse til projekter, der kan medføre skade på natura 2000-områder og bilag IV-arter, jf. bekendtgørelse nr. 408 af 1. maj 2007 om "udpegning og administration af internationale naturbeskyttelsesinteresser samt beskyttelse af visse arter". Når kommunen modtager ansøgninger om mere konkrete projekter eller planer, foretages en mere dybdegående vurdering af projektet/planernes påvirkning af natura 2000-udpegningsgrundlagene og en Bilag IV-screening, hvori det vurderes om et givent projekt eller plan har negative konsekvenser for yngle- og rasteområder eller voksesteder for en eller flere bilag IV-arter.</p> <p>Her skal det bl.a. sikres, at planer og projekter ikke medfører påvirkninger ind i kortlagte habitatnaturtyper og påvirker disse i væsentlig negativ grad.</p> <p>Kommunen er som den planlæggende myndighed, eller den myndighed der giver tilladelse, dispensation eller godkendelse, forpligtet til at varetage hensynet til arter omfattet af bilag IV inden for de pågældende områder, som vil blive påvirket af planer og projekter.</p> <p>I kommuneplan 2022 for Vordingborg Kommune er der få nye arealudlæg, blandt andet en række nye udpegninger til Grønt Danmarkskort jf. ændringerne i afgrænsningen af flere Natura 2000-områder. Dette vil ikke medføre negativ påvirkning af natura 2000-områdernes udpegningsgrundlag eller internationalt beskyttede arter, da hensigten er at skabe mere natur.</p> <p>Derudover er der en række nye arealudlæg, som primært er landbrugsjord beliggende uden for natura 2000 og som ikke er levested for internationalt beskyttede arter. Dette vil heller ikke medføre negativ påvirkning af natura 2000-områdernes udpegningsgrundlag eller internationalt beskyttede arter. Vordingborg Kommune vurderer derfor, at kommuneplan 2022 i sin helhed ikke vil påvirke Natura 2000-områder væsentligt eller medføre beskadigelse eller ødelæggelse af yngle- eller rasteområder for internationalt beskyttede arter.</p>
--	--	--

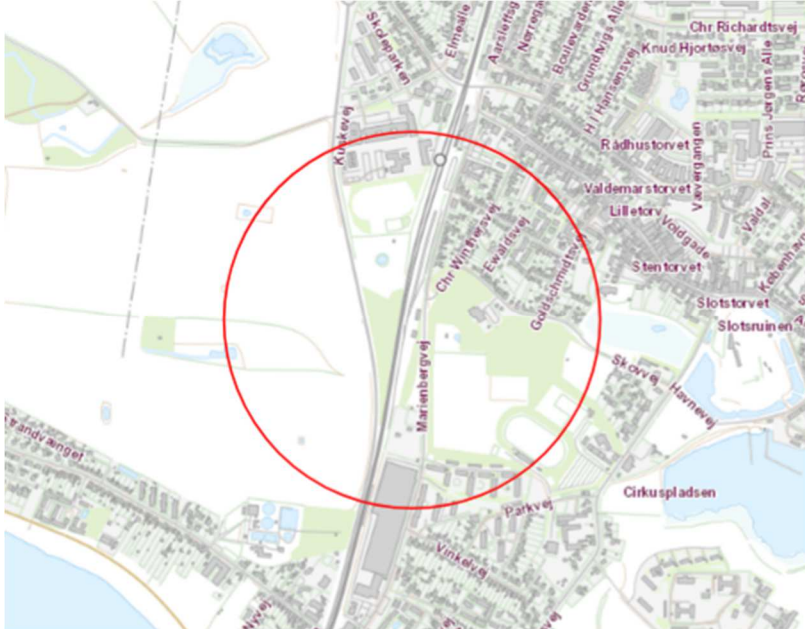
<p>Miljøstyrelsen</p>	<p>Miljøstyrelsen finder redegørelsen vedr. Grønt Danmarkskort mangelfuld i forhold til nye redegørelseskrav fra april 2020.</p>	<p>Indsigelsen bør efterkommes, hvor der er lavet aftale med Miljøstyrelsen om at supplere redegørelsen vedr. Grønt Danmarkskort.</p>	<p>Redegørelsen om Grønt Danmarkskort suppleres:</p> <p>Inden for Grønt Danmarkskort, prioriteres naturindsatsen i Natura2000-områderne og områder med særlige naturområder højest. Dernæst kommer den del af områder med potentielle naturområder der er beskyttet af naturbeskyttelsesloven. Herefter kommer de arealer hvor der i dag ikke er natur, men hvor der kunne være potentiale for at skabe nogle større sammenhængende naturområder, eller skabe en sammenhæng mellem nogle større naturområder, hvor der i dag ikke er forbindelse.</p> <p>I Vordingborg kommune, har der de seneste år været stor fokus på at forbedre den eksisterende natur inden for særligt natura 2000-områderne. Derudover er der stor fokus på at skabe ny natur, både inden for natura 2000-områder og udenfor. Bl.a. er der på Knudshoved Odde gennem LIFE-projektet "Clima Bombina" ved at blive omdannet 110 hektar landbrugsjord til natur til gavn for bl.a. klokkefrø, klyde og meget mere.</p> <p>Vordingborg kommune har bestande af flere sjældne paddearter og krybdyr. Disse arbejdes målrettet for at skabe levesteder og spredningskorridorer for Dette arbejde foregår både inden for natura 2000 og uden for.</p> <p>I regi af vandområdeplanen arbejder Vordingborg Kommune med at restaurere både vandløb og søer for at forbedre levesteder for fisk, smådyr og planter. Dette sker blandt andet ved at fjerne spærringer, udlægge sten og gydegrus, samt fjerne næringsstoffer fra vandet.</p> <p>Den overordnede udvikling af naturområder i Vordingborg kommune, inden for Grønt Danmarkskort</p> <p>Der er i kommuneplanen relativt få ændringer inden for Grønt Danmarkskort. Årsagen til at der få nye arealudlæg af nye naturområder er, at der siden sidste planperiode ikke er kommet nye større naturområder til, uden for hvor der i forvejen var udpegninger. Der er ikke kommet nye natura 2000-områder eller andre nye større naturområder til.</p> <p>Størstedelen af det tilbageværende areal i kommunen er optaget til landbrugsformål, byer og infrastruktur.</p> <p>Som det ses, er potentielle økologiske forbindelser helt uændret ift. seneste planperiode og økologiske forbindelser er reduceret med 4 hektar overordnet. Potentielle naturområder er steget med 15 hektar, og områder med særlige naturbeskyttelsesinteresser er steget med ca. 850 hektar. Den stigning er sket på baggrund af at alle natura 2000-arealer på land er indtegnet, samt ændringer i natura 2000-afgrænsningen har medført stigningen. Der er eksempelvis medtaget sommerhusområder, beliggende inden for et natura 2000-område. Der er ikke udlagt reelle nye udpegninger.</p>
-----------------------	--	---	--

			<p>Tabellen viser arealopgørelsen fordelt på de forskellige temaer. Arealet er opgjort i km².</p> <table border="1"> <tr> <td>KP2018</td> <td></td> <td></td> <td></td> </tr> <tr> <td>Potentielle økologiske forbindelser</td> <td>Økologiske forbindelser</td> <td>Potentielle naturområder</td> <td>Områder med særlige naturbeskyttelsesinteresser</td> </tr> <tr> <td>13,7</td> <td>76,3</td> <td>9,02</td> <td>119,77</td> </tr> <tr> <td></td> <td></td> <td></td> <td></td> </tr> <tr> <td>kp2022</td> <td></td> <td></td> <td></td> </tr> <tr> <td>Potentielle økologiske forbindelser</td> <td>Økologiske forbindelser</td> <td>Potentielle naturområder</td> <td>Områder med særlige naturbeskyttelsesinteresser</td> </tr> <tr> <td>13,7</td> <td>76,26</td> <td>9,17</td> <td>128,31</td> </tr> </table>	KP2018				Potentielle økologiske forbindelser	Økologiske forbindelser	Potentielle naturområder	Områder med særlige naturbeskyttelsesinteresser	13,7	76,3	9,02	119,77					kp2022				Potentielle økologiske forbindelser	Økologiske forbindelser	Potentielle naturområder	Områder med særlige naturbeskyttelsesinteresser	13,7	76,26	9,17	128,31
KP2018																															
Potentielle økologiske forbindelser	Økologiske forbindelser	Potentielle naturområder	Områder med særlige naturbeskyttelsesinteresser																												
13,7	76,3	9,02	119,77																												
kp2022																															
Potentielle økologiske forbindelser	Økologiske forbindelser	Potentielle naturområder	Områder med særlige naturbeskyttelsesinteresser																												
13,7	76,26	9,17	128,31																												
Forsvarsministeriets Ejendomsstyrelse	Forsvaret gør opmærksom på de nationale interesser i forhold til øvelsesterræner bør gå forud for naturinteresser, og ønsker, at dette fremgår af kommuneplanen.	Indsigelsen bør efterkommes, hvorfor der er lavet aftale med Forsvarsministeriets Ejendomsstyrelse om at redegørelsen suppleres.	<p>Redegørelsen suppleres med:</p> <p>Udpegning til Grønt Danmarkskort vil ikke indebære nye restriktioner for hverken Forsvarsministeriets nuværende eller fremtidige aktiviteter i nationalt og internationalt beskyttede naturområder eller i andre områder, der måtte blive omfattet af Grønt Danmarkskort. Dette gælder uanset, at det uden for Forsvarsministeriets arealer er hensigten, at kommunerne ved deres administration af planloven eller anden lovgivning skal lade hensynet til en udpegning af et areal til Grønt Danmarkskort indgå i kommunens vurdering af, om der kan gives tilladelse til det ansøgte.</p>																												

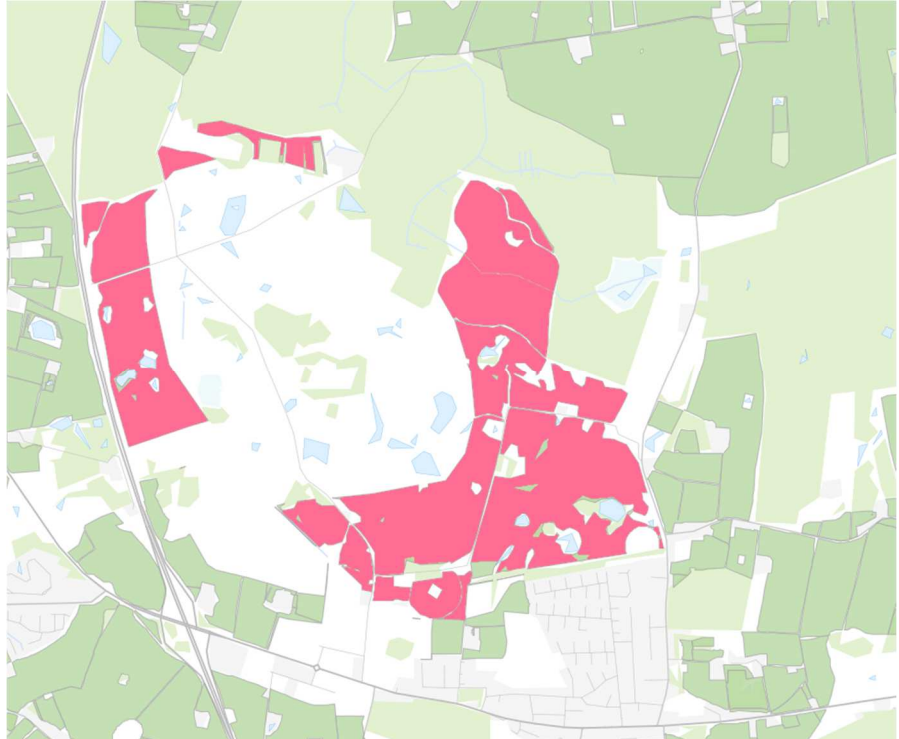
KLIMATILPASNING

Høringsparter	Bemærkning	Vurdering	Ændringsforslag
Kystdirektoratet	Kystdirektoratet finder retningslinje 31.2 utilstrækkelig i forhold til ændret anvendelse og nye tekniske anlæg i forbindelse med oversvømmelsestrusler.	Indsigelsen bør efterkommes, hvorfor der er lavet aftale med Kystdirektoratet herom.	<p>Retningslinje 31.2 suppleres:</p> <p>”31.2 De oversvømmelsestruede arealer skal friholdes for nybyggeri og tekniske anlæg (f.eks. trafik- og kommunikationsanlæg, forsynings- miljø- og andre tekniske driftsanlæg). Ligeledes skal det med planlægning inden for de oversvømmelsestruede områder sikres, at der ikke sker anvendelsesændringer, hvorved sårbarheden øges og dermed sker et øget værditab ved oversvømmelse. Dette kan kun fraviges, hvis der etableres afværgeforanstaltninger (f.eks. krav til sokkelkote) eller laves en overordnet plan, der dokumenterer, at oversvømmelseskilden kan håndteres og ikke ændrer afstrømningen eller forringer håndteringen af vand på tilstødende arealer.”</p>

KONSEKVENSZONER

Høringsparter	Bemærkning	Vurdering	Ændringsforslag
Banedanmark	Banedanmark gør opmærksom på deres arbejdsarealer (Miljøklasse 6-7) syd for Vordingborg Station, som der bør tages hensyn til ved fremtidig planlægning.	Indsigelsen bør efterkommes, hvorfor der er lavet aftale med Banedanmark om udpegning af konsekvenszone ved arbejdsarealerne. Der er tale om en opmærksomhedszone, hvor der ved fremtidig planlægning skal ske vurdering af evt. begrænsning i forhold til anvendelsen af Banedanmarks arbejdsarealer.	Konsekvenszonerne suppleres omkring Banedanmarks arbejdsarealer: 

SÆRLIGT VÆRDIFULDE LANDBRUGSOMRÅDER

Høringsparter	Bemærkning	Vurdering	Ændringsforslag
Forsvarsministeriets Ejendomsstyrelse	Forsvarsministeriets Ejendomsstyrelse finder at udpegningen af øvelsesterræn som særligt værdifulde landbrugsområder er misvisende og gør indsigelse i forhold hertil.	<p>Indsigelsen bør efterkommes, hvorfor der er lavet aftale med Forsvarsministeriets Ejendomsstyrelse om at reducere udpegningen.</p> <p>Forsvarets arealer er udpeget på baggrund af, at der gives støtte til landbrugsdrift på arealerne, men det må medgives, at den primære interesse er militære formål.</p>	<p>Reduktion af Særligt Værdifulde landbrugsområder ved Kulsbjerg (angivet med rødt):</p> 

SÆRLIGT VÆRDIFULDE LANDSKABER & STRATEGISK LANDSBYPLANLÆGNING

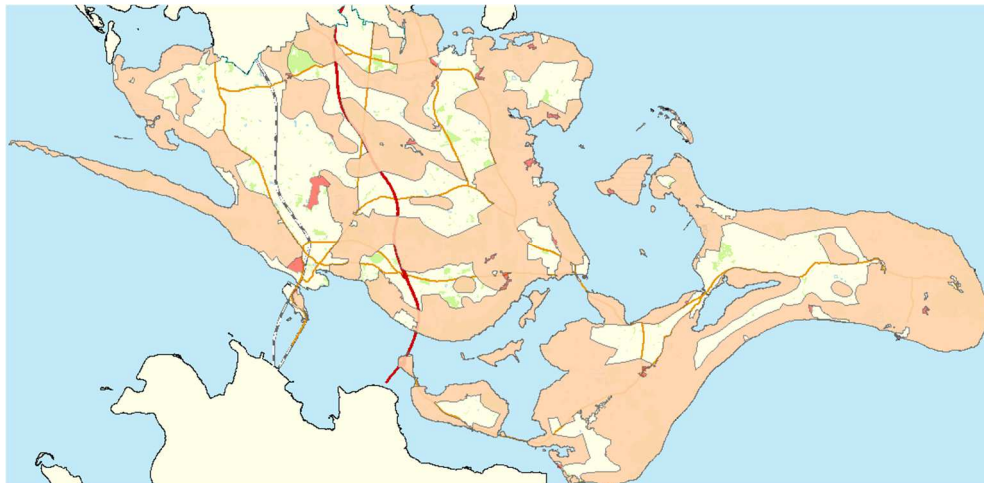
Høringsparter	Bemærkning	Vurdering	Ændringsforslag
Miljøstyrelsen	Miljøstyrelsen finder den nye udpegnings af særligt bevaringsværdige landskaber mangelfuld i forhold til redegørelse for arealer som ikke længere findes bevaringsværdige, samt redegørelse for at nye udlæg ikke påvirker og dermed forringer landskabsinteressen.	<p>Det er gennem dialog med Miljøstyrelsen konstateret, at der ikke kan tilvejebringes en redegørelse, som muliggør accept af den nye udpegnings. Dette vil skulle ske gennem et selvstændigt kommuneplantillæg.</p> <p>Indsigelsen bør efterkommes, hvorfor der er lavet aftale med Miljøstyrelsen om at fastholde udpegnings fra</p>	<p>Bevaringsværdige landskaber fastholdes til Kommuneplan 2018 med reduktion i forhold til følgende:</p> <p>Landsplandirektiver for udviklingsområderne: Vordingborg Vest fra 2019 og Stege fra 2021</p> <p>Eksisterende byzonearealer: B 16.15 Antonibakken; B 12.02 Hårbølle; H 12.01 Hårbølle Havn</p> <p>Arealer til tekniske anlæg og rekreative formål i Barmosen: T 05.02 Solceller i Barmosen; R 05.02 Fritidsaktiviteter - Mosegården</p>

Kommuneplan 2018, dog med reduktion ved områder med landsplandirektiver (udviklingsområder og sommerhusområder), byzonearealer, og en række afgrænsede landsbyer.

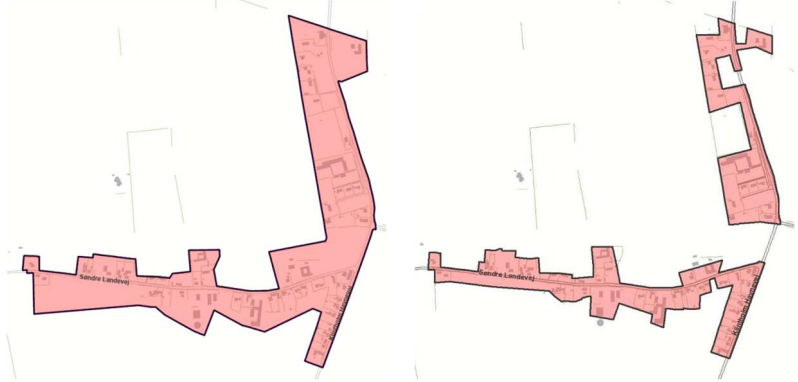
Afgrænsede landsbyer:
L01.11 Gl. Lundby; L03.09 Skibinge; L03.01 Ugledige; L08.01 Bakkebølle; L10.01 Langebæk Stationsby; L10.04 Viemose; L10.02 Langebæk; L12.04 Damsholte; L04.08 Lundegård; L14.05 Mandemarke; L15.01 Nyord; L07.07 Sandvig; L04.06 Stavreby; L04.04 Roneklint




Bevaringsværdigt landskab i "Forslag til Kommuneplan 2022"



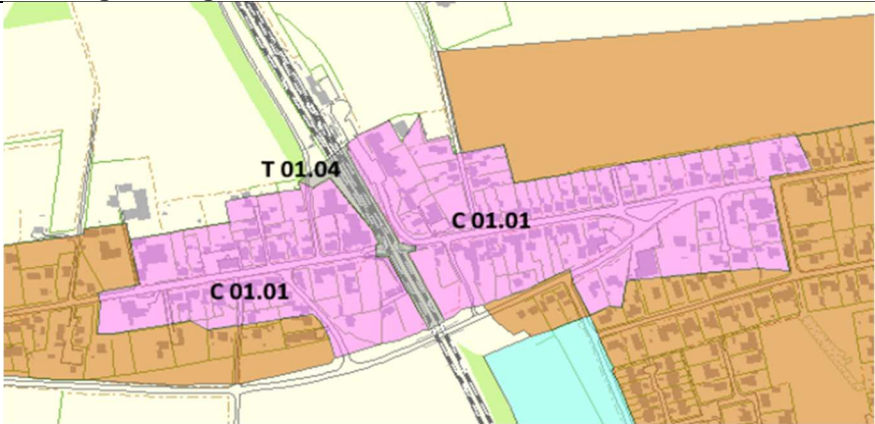
Bevaringsværdigt landskab – Til endelig vedtagelse
(Fastholdte reduktioner i forhold til Kommuneplan 2018 fremgår med rødt).

Miljøstyrelsen	Miljøstyrelsen finder at ændringer af afgrænsede landsbyer inden for særligt bevaringsværdige landskaber flere steder er problematisk i forhold til udpegningen.	Indsigelsen bør efterkommes, hvorfor der er lavet aftale med Miljøstyrelsen om justering af afgrænsningen for en række landsbyer.	Landsbyafgrænsningerne for følgende landsbyer er justeret under hensyntagen til det særligt bevaringsværdige landskab, hvorved de vender tilbage til deres afgrænsning i Kommuneplan 2018: L 07.06 Kindvig L 07.01 Skovhuse L 10.05 Balle L 14.07 Magleby L 12.02 Sprove-Røddinge L 09.02 Stensby
Miljøstyrelsen	Miljøstyrelsen finder afgrænsningen af Busemarke ikke følger statslige interesser i forhold til Særligt bevaringsværdige landskaber og har gjort indsigelse.	På baggrund af indsigelsen kan landsbyafgrænsningen ikke ændres i Kommuneplan 2022, og skal fastholdes til den tidligere udpegning.	


B 16.17 OG L 04.08 LUNDEGÅRD

Høringsparter	Bemærkning	Vurdering	Ændringsforslag
Bolig og Planstyrelsen	Ramme B 16.17 er udpeget til byzone. Da området ikke er sammenhængende med eksisterende byzonearealer, kan der ikke være tale om byvækst efter indefra og ud princippet.	<p>Indsigelsen bør efterkommes, hvorfor der er indgået aftale med Bolig og Planstyrelsen om ikke at udpege arealet til fremtidig byzone.</p> <p>Rammeområdet ligger ved landsbyen Lundegård og overgår til at være en del af landsbyrammen L 04.08 Lundegård.</p> <p>Lundegård er i den strategiske landsbyplanlægning kategoriseret som landsby med vækstpotentiale, hvorfor der kan ske udvikling af landsbyen.</p>	<p>Rammer før og efter, hvor den fremtidige zonestatus er landzone:</p> 

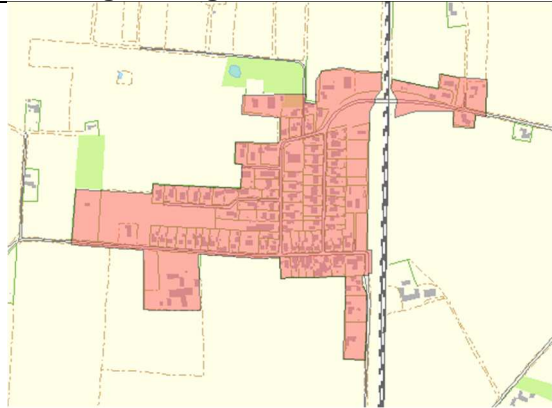
C 01.01 CENTEROMRÅDE LUNDBY OG NY RAMME T 01.04 BANETERRÆN

Høringsparter	Bemærkning	Vurdering	Ændringsforslag
Banedanmark	Gør indsigelse mod, at banearealer er placeret i kommuneplanrammer til andre formål.	Indsigelsen bør efterkommes, hvorfor der er lavet aftale med Banedanmark om udlæg af ny kommuneplanramme til teknisk anlæg banearealer T 01.04, hvilket reducerer C 01.01.	 <p>Reduceret rammeområde C 01.01 og nyt rammeområde T 01.04.</p>

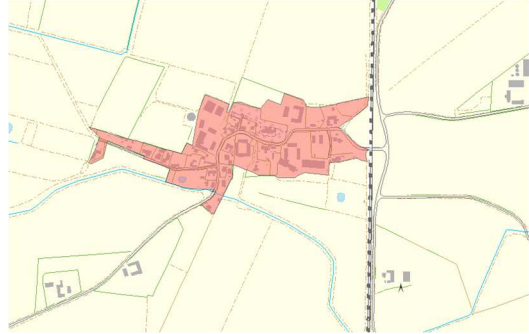
C 17.10 CENTEROMRÅDE GODSHOTELLET OG NY RAMME T 17.04 RANGERTERRÆN

Høringsparter	Bemærkning	Vurdering	Ændringsforslag
Banedanmark	Gør indsigelse mod muligheden for boliger i kommuneplanramme C 17.10 Centerområde Godshotellet, da det ligger direkte op til jernbanen og Banedanmarks arbejdsområder.	Indsigelsen bør efterkommes, hvorfor der er lavet aftale med Banedanmark om at fjerne muligheden for boliger i området. Der har ikke været planer for boliger i området, men der har tidligere ligget en bolig, som ikke eksisterer længere. Der udlægges samtidig nyt rammeområde T 17.04 for arbejdsarealerne og rangerterræn.	<p>Ændring af anvendelsesbestemmelser for C 17.10:</p> <p>"Centerområde til offentlig og privat service, lager, administration, parkering, idrætsfaciliteter samt helårsboliger. Forbud mod opsætning af vindmøller."</p>  <p>Nyt rammeområde T 17.04 for rangerterræn og arbejdsområde.</p>

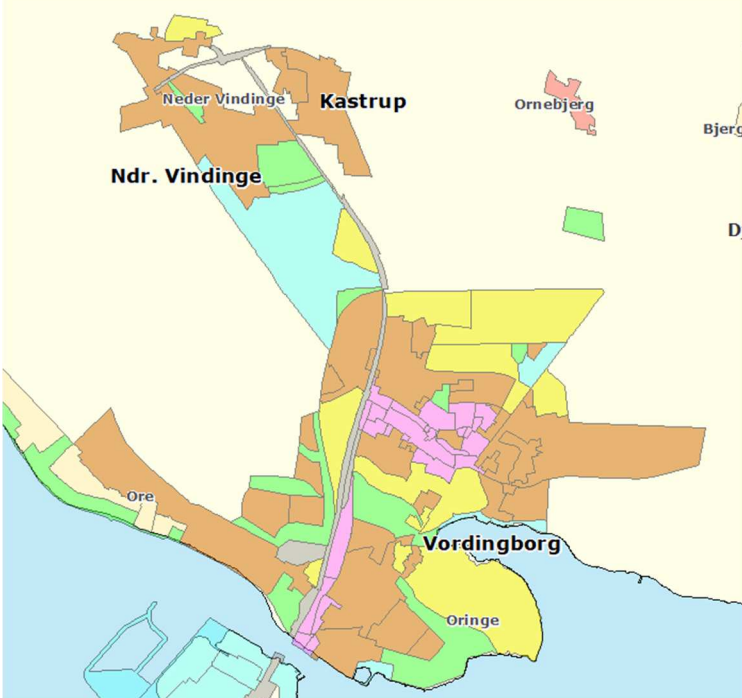
L 01.07 KLARSKOV

Høringsparter	Bemærkning	Vurdering	Ændringsforslag
Banedanmark	Gør indsigelse mod, at banearealer er placeret i kommuneplanrammer til andre formål.	Indsigelsen bør efterkommes, hvorfor der er lavet aftale med Banedanmark om reduktion af kommuneplanramme L 01.07 omkring banen.	 <p>Reduceret rammeområde.</p>

L 01.12 SVÆRDBORG

Høringsparter	Bemærkning	Vurdering	Ændringsforslag
Banedanmark	Gør indsigelse mod, at banearealer er placeret i kommuneplanrammer til andre formål.	Indsigelsen bør efterkommes, hvorfor der er lavet aftale med Banedanmark om reduktion af kommuneplanramme L 01.12 omkring banen.	 <p>Reduceret rammeområde.</p>

T 17.01 BANEAREALER I VORDINGBORG

Høringsparter	Bemærkning	Vurdering	Ændringsforslag
Banedanmark	Forudsætter at banearealer ikke placeres i kommuneplanrammer til andre formål.	Indsigelsen bør efterkommes, hvorfor der er lavet aftale med Banedanmark om udvidelse af T 17.01 til at omfatte alle banearealer i byzone ved Vordingborg.	 <p data-bbox="1131 861 2083 917">Udvidelse af T 17.01 omfatter hele banen fra Sydhavnen til Kastrup. Tilstødende rammer er reduceret.</p>

2. OPSAMLING PÅ HØRINGSSVAR TIL KOMMUNEPLAN 2022

I dette afsnit gennemgås hørings svar og ændringsforslag til Kommuneplan 2022, som på baggrund de indkomne hørings svar.

BESKYTTELSE AF GRUNDVAND



Høringsparter	Bemærkning	Vurdering	Ændringsforslag
Internt - Grundvand	Ønsker at ændringer af retningslinje 58.11 ikke medtages i den endelige vedtagelse af kommuneplanen.	Det er konstateret at forslaget til ny retningslinje vil være i strid med øvrig lovgivning, da tilladelser til udbringning af slam skal bero på en konkret vurdering.	<p>Retningslinje 58.11 ændres: "58.11 Udspredning af spildevandsslam må som udgangspunkt ikke finde sted i områder med særlige drikkevandsinteresser."</p> <p>"58.11 Udspredning af spildevandsslam må som udgangspunkt ikke finde sted 300 meter fra aktive vandværksboringer eller i nitratfølsomme indvindingsområder."</p> <p>Redegørelsen ændres: UDSPREDNING AF SPILDEVANDSSLAM På grund af spildevandsslams indhold af vandopløselige, mobile, miljøfremmede stoffer, herunder detergenter samt indhold af vira, medicinrester og PFAS, bør udspredning ikke finde sted i OSD. Området ændres til OSD, da forsigtighedsprincippet anvendes på grund af den manglende viden om stofferne i grundvandet.</p> <p>UDSPREDNING AF SPILDEVANDSSLAM På grund af spildevandsslams indhold af vandopløselige, mobile, miljøfremmede stoffer, herunder detergenter samt indhold af vira og medicinrester, bør udspredning ikke finde sted i 300 m. beskyttelsesområdet omkring aktive vandværksboringer eller i nitratfølsomme indvindingsområder.</p> <p>Kommunen vil i disse områder foretage en konkret vurdering af, om der skal nedlægges forbud mod udbringning af slam efter bekendtgørelsen om affald til jordformål"</p>

BESØGSCENTRE OG STØRRE ANLÆG TIL UDENDØRS SPORT

Møn Naturforening	<p>Mener ikke at kommuneplanen lever op til kravene om vurdering efter habitatdirektivets §6.</p> <p>Turismemålsætningerne skal vurderes for om der kan være risiko for konflikt med Natura2000 forpligtelserne. Opfordrer til særlig opmærksomhed / tilbageholdenhed på:</p> <ul style="list-style-type: none"> - Kystturisme - Primitive overnatningspladser 	<p>Der vurderes ikke at være foretaget ændringer i prioriteringer eller udlæg, som forudsætter fornyede vurderinger i forbindelse med kommuneplanrevisionen. Planen er suppleret med væsentlighedsvurdering i forhold til Bilag IV-arter se opsamling på statslige bemærkninger.</p> <p>Hensynet til Natura2000 og øvrige naturhensyn vil fortsat skulle ske i forbindelse med lokalplanlægning og godkendelse af enkeltprojekter efter planlov og miljølovgivning.</p>	Ingen
-------------------	--	---	-------

	<ul style="list-style-type: none"> - Cykelsport (MTB) og andre buldrende outdoor aktiviteter - Feriehoteller med mange enheder på Møn, som uanset placering medfører et (for) massivt besøgstryk på naturområderne 		
--	--	--	--

BEVARINGSVÆRDIGE BYGNINGER

Høringsparter	Bemærkning	Vurdering	Ændringsforslag
Bygnings og landskabskultur Møn	Konstaterer, at bevaringsforeningernes registrering af bevaringsværdige bygninger i Gl. Langebæk Kommune fra marts 2019 ikke indgår i planen.	Laget bør opdateres med nyere registreringer af bevaringsværdige bygninger i forbindelse med lokalplanlægning og bevaringsforeningens registreringer.	<p data-bbox="1211 453 2103 485">Bygningerne medtages på kortet i afsnittet om bevaringsværdige bygninger.</p>  <p data-bbox="1211 932 1951 963"><i>Bevaringsværdige bygninger i forslaget til kommuneplan 2022</i></p>  <p data-bbox="1211 1410 1816 1442"><i>Bevaringsværdige bygninger til endelig vedtagelse</i></p>

BIO- OG NATURGAS

Høringsparter	Bemærkning	Vurdering	Ændringsforslag
Energinet Gastransmission	Energinet har gennemgået kommuneplanrammerne i forhold til eksisterende og kommende gasledningsnet. Energinet gør opmærksom på kommuneplanrammer, hvor der i forbindelse med lokalplanlægning skal være opmærksomhed på evt. konflikt.	Høringssvaret giver ikke anledning til ændring – gasledningerne og deres beskyttelseszone er med i kommuneplanen, og Energinet vil på den baggrund blive inddraget i lokalplanlægning i deres interesseområde.	Ingen

BOLIGUDBYGNING

Høringsparter	Bemærkning	Vurdering	Ændringsforslag
Bårse-/Beldringe Lokalfora	Finder det beklageligt at der fjernes byvækstarealer i Bårse. Henviser til at der ikke er byggemodnede arealer i byen. Lægger vægt på byens status som lokalcenter, og beklager, at kommunen er på vej til lukke skole mv. dvs. afvikle byen.	Med kommuneplan 2022 udgår 2,2 ha arealer udlagt til boligformål, en del heraf er lokalplanlagt for 31 år siden. Området påtænkes anvendt til skovrejsning sammen med naboarealer. Der vil fortsat være byvækstarealer i Bårse, idet der er lokalplanlagt 1 ha til boligformål i 2005. Prioritering af byggemodning er ikke en del af kommuneplanen.	Ingen
Christinelundsvej 30 og 32, 4720 Præstø	Redegør for ønske om prioritering af kommuneplanramme B 16.18 øst for Præstø forud for planlægning ved Lundegård. Endvidere ønsker rammen B 16.18 øst for Præstø udvidet med 2,1 ha.	Som følge af statslig indsigelse vil B 16.18 ikke have rækkefølgebestemmelser (dvs. prioritering i forhold til byvækst ved Lundegård). Udvidelsesønsker kan ikke indarbejdes i forbindelse med den endelige vedtagelse af kommuneplanen, da det ville forudsætte fornyet 8 ugers høring. Ønsket vurderes at kunne imødekommes gennem en fornyet planlægningsproces, hvilket skal drøftes nærmere med indsigerne. Men der kan gives en positiv tilbagemelding i forhold til selve arealønsket.	Bemærkninger til rammeområde B 16.18 ændres: Kan først anvendes efter udbygning af rammeområde B-15.17
Idrætsforeningen Svend Gønge	Foreningen og øvrige parter har fremsendt et samlet hal- og kulturprojekt ved Svend Gøngehallen. Projektet rummer en lang række ændringer i området, herunder udvidelse af nuværende hal til en række nye aktiviteter. Herudover peges der på et byvækstareal mellem Lundby og Gl. Lundby.	<i>Ønske om hal</i> Det samlede skitseprojekt for hal mv. vil kunne realiseres inden for kommuneplanens nuværende rammebestemmelser. Dele af projektet vil forudsætte lokalplanlægning, da det er i strid med gældende byplanvedtægt nr. 16 og Lokalplan O104.1. En ny lokalplan for området vil skulle sikre beskyttelse af grundvandet, dette gennem håndtering af overfladevand, som ikke kan nedsives på stedet, indarbejdelse af afstandskrav til borer, krav til byggematerialer som ikke forudsætter maling, da dette kan rumme en risiko for grundvandet. Endelig vil der kunne komme krav til anlægsarbejderne på stedet, så det sikres, at der ikke er risiko for uheld, som kan påvirke boligerne på stedet.	Ingen

Høringsparter	Bemærkning	Vurdering	Ændringsforslag
		<p>Det skal bemærkes, at der ikke er tale om et kommunalt projekt, hvorfor der ikke er afsat midler til udvidelse af hallen i Lundby.</p> <p><i>Ønske om byvækst</i> Til forskel fra ønsket om ny hal, så vil dette forudsætte ændring af kommuneplanen. Ønsket om arealer til byvækst mellem Gl. Lundby og Lundby svarer til det område, der planlægges anvendt til skovrejsning i Lundby. Ønsket vurderes ikke at kunne imødekommes, idet der er tale om boringsnære beskyttelsesområder (BNBO), hvor det er et krav til kommuneplanlægningen, at BNBO friholdes for udlæg af nye arealer til en arealanvendelse, der medfører øget fare for forurening af grundvandet.</p> <p>Et nyt boligområde, hvor der tidligere har været en mark, medfører øget fare for forurening, idet der foregår mange aktiviteter, der kan udgøre en forureningsrisiko for grundvandet, eks. brug af maling, læk fra biler, kloakledninger osv.</p> <p>Vordingborg Kommune har udført en risikovurdering for alle BNBO for de almene vandværkers boringer og i den forbindelse er BNBO for boring DGU 226.690 (der vedrører projektarealet), vurderet til en moderat risiko i forhold til den naturlige beskyttelse og en høj risiko i forhold til spild (af pesticider). Det er derfor vurderet, at der er behov for indsats indenfor BNBO i dette område. Indsatsen er, at der ikke må anvendes erhvervsmæssig brug af pesticider i dette BNBO. Der er et forslag om en skovrejsning i dette område, hvilket er et godt forslag i forhold til den fremtidige grundvandsbeskyttelse, hvorfor byvækst ikke er ønskeligt på dette sted. Anvendelsen til skovrejsning vil derimod varetage beskyttelse af grundvandet.</p>	
Præstø Lokalfora	<p>Opfordrer kommunen til at tænke større tanker omkring fremtidige byudvikling omkring Præstø.</p> <p>Peger på potentiale syd for Præstø ved Skibinge, som kan udbygges mod øst, vest og syd.</p> <p>Ønsker en trafik- og stiplan for Præstø med udgangspunkt i Helhedsplan for Præstø fra 2017.</p>	<p>Med Kommuneplanstrategi 2019 og efterfølgende ansøgning om udviklingsområde ved Præstø blev det forsøgt at fastsætte større rammer for byvækst øst for Præstø. Staten fandt dog ønsket for stort, og afslog at imødekomme ønsket om udviklingsområder.</p> <p>Der bør i forbindelse med kommende Planstrategi igen afsøges muligheden for udlæg af et større udviklingsområde (dog i mindre grad end i 2019). Analyserne fra 2019 peger dog på vækstretning øst for byen. Det skal bemærkes, at der ved Skibinge allerede er mindre lokalplanlagte områder til byvækst, som dog ikke er udnyttet.</p> <p>På baggrund af høringssvaret tages en dialog med Lokalfora i det kommende arbejde med ønsker til udviklingsområder ved Præstø.</p>	Ingen

Høringsparter	Bemærkning	Vurdering	Ændringsforslag
Movia	Movia tilkendegiver sin interesse i nye tiltag i kommuneplanen, som afføder behov for kollektiv trafik, og indbyder til dialog og sparring herom. Dette skal sikre, at gode kollektive løsninger indtænkes fra start i forhold til bolig- og erhvervsområder mv.	Movia vil blive inddraget i planlægning for realisering af byvækst, når det sker i større omfang.	Ingen

BOLIGUDBYGNING – HULEMOSESØEN I NYRÅD

Høringsparter	Bemærkning	Vurdering	Ændringsforslag
Generelt fra "Hørings svar til Kommuneplan 2022 – Byvækst Hulemosesøen, Nyråd"	Gør indsigelse pga. områdets landskabelige kvaliteter, og tilknytning til bakkelandskabet Munke Bakke mod nord. Der er fokus på landskabsoplevelsen: - Fra Hulemosesøen - Omkringliggende boliger - Oplevelse af Hulemosesøen fra Mønsvej, samt oplevelsen af Nyråd fra Munke Bakke.	Marken, som er omfattet af planlægningen, rummer som ubebygget areal naturligvis en kvalitet i forhold til udsigt og herlighedsværdi for omgivelserne. Området indgår ikke i udpegninger af områder med særlige landskabelige værdier i Kommuneplan 2018 eller områder med særlig sårbarhed i de nye landskabsanalyser fra 2022. Der er således tale om lokale landskabelige værdier og ikke overordnede landskabsværdier i Vordingborg Kommune.	Ingen
Generelt fra "Hørings svar til Kommuneplan 2022 – Byvækst Hulemosesøen, Nyråd"	Opponerer mod tilkørsel og i særdeleshed gennemkørsel på de offentlige veje Søbakken og Fladbækvej. Pga. - Vejen er smal - Dårlig vejbelægning - Fungerer i dag som stillevej - Trafiksikkerhed - Støj Forslag om vejadgang fra Mønsvej.	Vejene Søbakken og Fladbækvej er oprindeligt anlagt og udlagt som offentlige veje med henblik på efterfølgende forlængelse til det planlagte byvækstområde. Der påtænkes udstykket 26 grund, hvilket ikke vurderes at bidrage til en trafikal overbelastning af det eksisterende offentlige vejnet. Det er naturligvis uhensigtsmæssigt hvis vejtilslutning til Søbakken og Fladbækvej bevirker, at området bliver en gennemkørselsvej. Det bør i lokalplanlægningen for området sikres, at området ikke anvendes til gennemkørsel. Området kunne eksempelvis opdeles med tilkørsel fra hhv. Søbakken, Fladbækvej og Nyråd Skovstræde, dette vil skulle fastlægges gennem lokalplanlægning for området. Uanset vejforbindelserne, så bør der sikres stiftforbindelse til alle omkringliggende områder, så der opnås forbindelse mellem boligområderne og byens funktioner (skole mv.).	Rammen anbefales suppleret med: Ved lokalplanlægning for arealer nord for Hulemosesøen skal det sikres, at der ikke etableres gennemkørsel fra Søbakken til Fladbækvej.
Generelt fra "Hørings svar til Kommuneplan 2022 – Byvækst Hulemosesøen, Nyråd"	Henviser til områdets biodiversitet og naturmæssige værdier (frøer, flagremus mv.). Samt udpegnings til økologisk forbindelse.	Området grænser op til naturområder mod øst. Det kan ikke udelukkes, at marken i dag anvendes af dyrelivet, men dyrkningen begrænser nok omfanget. En del af området er udpeget som økologisk forbindelse (som buffer omkring de udlagte naturområder), denne udpegnings omfatter også det eksisterende boligområde langs Fladbækvej.	Rammen anbefales suppleret med: Ved lokalplanlægning for arealer nord Hulemosesøen skal der udlægges areal til en

		<p>Ved den efterfølgende lokalplanlægning vil det skulle vurderes, om der skal ske specielle tiltag i området i forhold til beskyttelse af truede dyrearter. Byvæksten på stedet skal ske på eksisterende markområde og er ikke tiltænkt at skulle ske på bekostning af eksisterende naturværdier og naturområder. Der skal i lokalplanlægning i særdeleshed være opmærksomhed på naturværdierne mod øst, Hulemosesøen og forbindelsen mellem disse to områder.</p> <p>Der er i dag udlagt areal til en økologisk forbindelse mellem Hulemosesøen og naturområderne syd for bebyggelsen på Fladbækvej, hvilket følger vandløbet i området, der kunne med fordel planlægges for en tilsvarende bræmme mellem eksisterende og ny bebyggelse.</p>	<p>økologisk forbindelse mellem naturområderne mod øst og Hulemosesøen.</p>
<p>Generelt fra "Høringssvar til Kommuneplan 2022 – Byvækst Hulemosesøen, Nyråd"</p>	<p>Udstykker bekymring for vejstøj på byvækstarealet, og evt. forskydning af støjen, som følge af en støjvold.</p>	<p>Projekter skal dokumentere at kommende boliger ikke blive støjbelastede, herunder forslag til evt. støjreducerende tiltag. Dette vil indgå i udarbejdelse af en lokalplan for området.</p>	<p>Ingen</p>
<p>Generelt fra "Høringssvar til Kommuneplan 2022 – Byvækst Hulemosesøen, Nyråd"</p>	<p>Ønsker bevaring af gamle træer og adgang til Hulemosesøen. Der peges specifikt på bekymring for ældre beplantning ved gennembrud af beplantningsbælte for enden af Fladbækvej.</p>	<p>Adgang og passage ved Hulemosesøen skal sikres gennem lokalplanlægningen. Der vil ligeledes i lokalplanlægning foretages vurdering af bevaring af eksisterende beplantning.</p>	<p>Ingen</p>
<p>Generelt fra "Høringssvar til Kommuneplan 2022 – Byvækst Hulemosesøen, Nyråd"</p>	<p>Bemærker og udtrykker forundring over, at udstykningen ligger indenfor sikkerhedszonen omkring den kommende gasledning.</p>	<p>Jf. høringssvaret fra Energinet Gastransmission og udstykers egen afklaring hos ledningsejer, så hindrer etableringen af gasledningen ikke bebyggelse i det påtænkte omfang trods udlægget af en sikkerhedszone.</p> <p>Det skal hertil bemærkes, at sikkerhedszonen også omfatter en del eksisterede bebyggelse i Nyråd, og i princippet kun hindrer bebyggelse med meget stort antal beboere.</p>	<p>Ingen</p>
<p>Bjørn Rostgaard Kristiansen, Rynkebjergvej 6</p>	<p>Bifalder, at der planlægges, da der gennem mange år har været mangel på byggegrunde i Nyråd. Men efterlyser, at kommunen selv investerer.</p>	<p>I den hidtidige planlægning har der været lokalplanlagte byvækstarealer ved Clemensmindevej (kommunale) og Græsbjerg (private). Så der har ikke manglet lokalplanlagte arealer, men vilje til investering i disse områder.</p>	<p>Ingen</p>
<p>DN-Vordingborg; Ivan Ingemansen</p>	<p>Henviser til at området blev undladt fra planlægningen i 70'erne, da DN ønskede området friholdt. Mener man bør fastholde den beslutning. Baggrunden for beslutningen var landskabelige hensyn til det kuperede terræn.</p>	<p>Marken, som er omfattet af planlægningen, rummer som ubebygget areal naturligvis en kvalitet i forhold til udsigt og herlighedsværdi for omgivelserne.</p> <p>Området indgår ikke i udpegninger af områder med særlige landskabelige værdier i Kommuneplan 2018 eller områder med særlig sårbarhed i de nye landskabsanalyser fra 2022. Der er således tale om lokale landskabelige værdier og ikke overordnede landskabsværdier i Vordingborg Kommune.</p>	<p>Ingen</p>

DN-Vordingborg; Michael Krogh, Søbakken 12	Påpeger, at området er omfattet af sø-beskyttelseslinje på 150 meter.	Etableringen af nye boliger forudsætter på lige fod om øvrige opførte bygninger i området dispensation fra sø-beskyttelseslinjen. Der er tale om et hensyn til søens landskabelige værdi, hvilket indgår i vurderingen af udlægget.	Ingen
Michael og Susanne Høeg Pedersen, Udsigten 6, Nyråd	Efterlyser direkte orientering til naboer mv.	Offentliggørelsen af kommuneplanen sker gennem annoncering og indberetning til Plansystemdk. Naboer mv. inddrages i høringsprocesser i lokalplanlægningen, hvor der vil være høring i forhold til et konkret projektforslag for området.	Ingen
Michael og Susanne Høeg Pedersen, Udsigten 6, Nyråd	Forventer økonomisk kompensation til berørte husstande.	Planlægning for boligområder udløser ikke kompensation til omkringliggende ejendomme.	Ingen
Arkitektfirma Form Danmark ApS	Har på vegne af grundejer fremsendt ønske om udvidelse af byvækstområdet mod nord, herunder en række tæt/lav bebyggelse i 2 plan, med tilkørsel fra Nyråd Skovstræde. Dette vil minimere trafikken fra Søbakken og Fladbækvej. Har afklaret om den øgede mulige bebyggelse er i strid med sikkerhedszonen omkring gasledningen.	Udvidelsen af området kan ikke medtages i den endelige vedtagelse af kommuneplanen, da der er tale om udlæg af yderligere arealer, end der har været i høring. Udlægget vil således forudsætte udarbejdelse af kommuneplantillæg i forbindelse med en evt. lokalplanlægning for området. Etableringen af yderligere bebyggelse kan være en fin afslutning af byen mod landevejen, såfremt det kan sikres, at boligerne ikke bliver støjbelastede. Jf. skitseringen af udstykning og yderligere bebyggelse vil Nyråd Skovstræde kunne blive den primære adgangsvej til området.	Ingen

CAMPINGPLADSER

Høringsparter	Bemærkning	Vurdering	Ændringsforslag
Hans Jørgen Wiedick, Ore Strand Camping	Gør opmærksom på misinformation i afsnittet om campingpladser i forhold til cykelturister.	Redegørelsen i forhold til Præstø Campings kapacitet vedr. cykelturister bør opdateres.	Redegørelsen vedr. kommunalt ejede campingpladser opdateres: "De to kommunale campingpladser har en unik placering i henholdsvis Præstø og Stege, og ligger begge på den internationale cykelrute København– Berlin. Med henholdsvis 55 campingenheder i Præstø og 27 campingenheder i Stege er pladserne små og udvidelsesmulighederne er begrænsede. For turister, der foretrækker en bynær, rolig campingplads, er pladsen i Præstø dog et fint tilbud. Pladsen i Præstø er desuden i risiko for oversvømmelse. Præstø Campings begrænsede størrelse resulterer i at en del af cykelturisterne tvinges ud af kommunen til en nærliggende og mere moderne campingplads på Feddet eller til at cykle videre til campingpladser på Møn eller i Vordingborg. "

CYKELSTIER

Høringsparter	Bemærkning	Vurdering	Ændringsforslag
Vejdirektoratet	Gør opmærksom på, at det kun er en af de to illustrerede cykelstier langs statsvejene, som staten pt. udmønter – Kostervej fra Vigenvej til Lendemarke i 2023.	Der arbejdes fortsat for at staten anlægger den ønskede strækning på Gl. Vordingborgvej.	Ingen

ELFORSYNING

Høringsparter	Bemærkning	Vurdering	Ændringsforslag
Peter Larsen, Gl. Lundby	Mener, at kommuneplanen er for restriktiv i forhold til mindre vindmøller (husstandsvindmøller o. lign.).	Retningslinjerne for mindre vindmøller rummer krav om placering mindst 100 fra nabobeboelser. Dette afstandskrav svarer meget godt til afstandsbehovet i forhold til overholdelse af støjkravene for husstandsvindmøller. Planen rummer derudover hensyntagen til diverse udpegninger i kommuneplanen, hvilket beror på en konkret vurdering i forhold til det enkelte projekt ved landzoneansøgning. I byzone og sommerhusområder rummer kommunen forbud mod alle typer vindmøller, dette ud fra nabohensyn (støj og visuelle gener (f.eks. skyggekast)), og hensyn til oplevelsen af boligområderne. Det er dog konstateret at enkelte rammer i byzone og sommerhusområder mangler dette forbud, og dermed muligheden for at varetage hensynet i boligområderne gennem forbud efter Planlovens §12, såfremt en ønsket vindmølle vurderes at være til gene for naboerne.	Det anbefales: At forbuddet mod mindre vindmøller indskrives i en række rammer byzone og i sommerhusområder, som i dag mangler bemærkningen "Forbud mod opsætning af vindmøller".
Marie Lenstrup formand for SF Vordingborg	Finder det problematisk, at eksisterende udlæg til vindmøller udgår af planen, når der fra statslig side peges på, at der skal være flere vindmøller på land. Foreslår: -at der igangsættes ny planproces. - at der ved udgangen af 2023 er en ny plan. - at den eksisterende mulighed fastholdes.	Med vedtagelsen af kommunens klimaplan september 2022 er der igangsat en planproces for ny vedvarende energi i Vordingborg Kommune (www.vordingborg.dk/klimaplan). Denne planproces forventes at ske i 2023. Hvis der er konkrete ønske om vindmøller ved Køng Mose, så vil det kunne medtages uanset om der er en ramme i kommuneplanen eller ej.	Ingen
Energinet Eltransmission	Gør opmærksom på behovet for hensyntagen til deres ledningsnet i kommunen. Ønsker retningslinjerne for solcelleanlæg suppleret med hensyntagen til deres servitútbælter.	Der er ikke i retningslinjerne beskrevet en generel hensyntagen til Energinet ledninger (som er sikret gennem servitutter). Hensynet indgår i retningslinjerne for de enkelte anlæg i det omfang det er relevant.	Ingen

<p>Energinet Gastransmission</p>	<p>Gør opmærksom på deres interesser i forhold til planlægning for høje genstande (vindmøller og master), hvor de som udgangspunkt ønsker en afstand på 2x objektets højde pga. risikoen i forbindelse med lynnedslag.</p>	<p>Hensynet lyder i kommuneplanens retningslinjer for vindmøller på 1x vindmøllehøjden, dette bør suppleres i forhold til Energinet interessezone på 2x vindmøllehøjden.</p>	<p>Retningslinje 32.7 suppleres:</p> <p>Ved planlægning for nye områder skal det sikres, at vindmøller placeres med en afstand på min.:</p> <ul style="list-style-type: none"> - totalhøjden fra overordnede veje (Inden for 1,7 x totalhøjden skal der tages højde for visuelle sigtelinjer i forhold til trafikafviklingen på statsveje) - totalhøjden +10 meter fra jernbaner - totalhøjden fra overordnede naturgasledninger (inden for 2x totalhøjden skal Energinet inddrages i planlægningen) - totalhøjden + respektafstanden fra højspændings-ledninger - 50 meter fra respektafstanden til Energinet.dk's jordkabelanlæg - 200 meter fra radiokæde sigtelinjer - 4 x totalhøjden til nabobeboelser
--------------------------------------	--	--	---

ENERGIFORSYNING

Høringsparter	Bemærkning	Vurdering	Ændringsforslag
<p>Transportministeriet</p>	<p>Kommenterer planerne for Power-to-X på opfyldte havnearealer. Denne type anlæg kan være i strid med havneloven.</p>	<p>Planlægningen for Power-to-X sker gennem kommuneplantillæg, og er derfor ikke omtalt i kommuneplanen. Transportministeriet har kommenteret forholdet til havneloven gentagne gange, men har også oplyst, at Vordingborg Biofuel pga. deres transportbehov er havnerelateret.</p>	<p>Ingen</p>
<p>Jungshoved Lokalforum</p>	<p>Opfordrer til at der i kommende proces for nye vedvarende energianlæg også støttes op om de muligheder der ligger i dannelsen af lokale energifællesskaber. Der er medsendt en detaljeret beskrivelse af de lokale energifællesskaber, som er samspillet mellem lokalt ejet produktion og forbrug af el.</p>	<p>Energifællesskaber kan være en god tilgang til lokal accept af vedvarende energianlæg, og bør afsøges og om muligt understøttes i den i den kommende proces for nye vedvarende energianlæg.</p>	<p>Ingen</p>
<p>Vordingborg Erhverv</p>	<p>Mener, at kommuneplanen i langt højere grad skal afspejle målsætningerne på Klimaområdet med udgangspunkt i nationale</p>	<p>Kommunalbestyrelsen har i september 2022 vedtaget en ny Klimaplan i klimaplanen er kommunens ambitioner formuleret, og der er på den baggrund igangsat planlægning for ny vedtagende energianlæg.</p>	<p>Ingen</p>

	målsætninger for vindmøller, sol og biogas. Mener at udviklerne skræmmes væk af at kommuneplanen ikke rummer nye tiltag.	Planlægningen herfor vil ske gennem udarbejdelse af kommuneplantillæg for ny vedvarende energi, hvilket allerede er i gang, og der er stor interesse fra udviklere for at placere nye vedvarende energianlæg i Vordingborg Kommune. Denne planlægningsproces forventes afsluttet i 2023.	
--	--	--	--

ERHVERVSOMRÅDER OG LEDIGE AREALER

Høringsparter	Bemærkning	Vurdering	Ændringsforslag
Bårse-/Beldringe Lokalfora	Bifalder hensigterne om nyt erhvervsområde som beskrevet i Erhvervsmasterplanen. Mener der bør reklameres for eksisterende erhvervsgrund på til- og frakørslerne. Samt reklameres for det kommende erhvervsområde.	Det skal bemærkes, at der er igangsat en planlægningsproces i forlængelse af erhvervsplanen, hvorigennem fremtidige erhvervsudlæg skal fastsættes. Vejdirektoratet håndhæver skiltning langs motorvejen restriktivt, hvorfor der ikke kan forventes mulighed for reklamering for eksisterende eller evt. fremtidige erhvervsarealer.	Ingen
Vordingborg Erhvervsforening	Mener at kommuneplanen er et markedsføringsredskab over for VE-udviklere, operatører og virksomheder, hvorfor der opfordres til at revidere restrummeligheden til erhvervsformål, således at ikke attraktive arealer udgår, og der dermed opnås et retvisende billede af restrummeligheden. Og oversigt over solgte arealer mv. Mener at kommunens hjemmeside over ledige erhvervsarealer bør opgraderes kvalitetsmæssigt og informationsmæssigt.	Kommuneplanen er ikke tiltænkt markedsføringsmæssige formål, men er i høj grad et planlægningsmæssigt redskab til afstemning af planlægningen med staten og offentligheden i almindelighed. Der er i planen tale om en planlægningsmæssig opgørelse over restrummelighed og ikke et spørgsmål om arealer, som er til salg. Udtag af ikke attraktive arealer bør kun ske gennem omfordeling af restrummelighed, da de planlægningsmæssige arealudlæg ellers vil gå til spilde. Omfordeling bør ske i den besluttede kommende revision af erhvervsplanlægningen i forlængelse af vedtagelsen af erhvervsplanen i september 2022. Erhvervsforeningens materiale er et godt input til denne kommende proces. Kommunens hjemmeside over ledige erhvervsarealer er en oversigt over arealer som pt. er udbudt til salg, og findes på: https://www.vordingborg.dk/erhverv/erhvervsgrunde/	Ingen
Vordingborg Erhvervsforening	Udtrykker generelt bekymring for tidsperspektivet i planlægningsprocesserne. Kommer med en række forslag til handlinger omkring køb af arealer, principper for handel af erhvervsarealer, principper for ændret planlægning ved ikke solgte arealer mv.	Der er igangsat planlægningsproces for revision af erhvervsudlæggene i kommuneplanen, hvilket jf. den vedtagne erhvervsplan skal ske i 2023. Der er flere konstruktive forslag i høringssvaret, men der bør også være opmærksomhed på at der ud over det planlægningsmæssige perspektiv også er et økonomisk perspektiv i forhold til tilvejebringelse af erhvervsarealer.	Ingen
Movia	Gør også opmærksom på at der i fremtiden forventes et behov for nye garageanlæg ved overgang til el-	Der er i planlægningen erhvervsområder, som vil kunne anvendes til formålet (Vordingborg, Stege, Afkørsel 41 og Ørslev). Det skal i den	Ingen

	busser, hvor busserne kan rengøres mv. Der er behov for erhvervsarealer i miljøklasse 4.	kommende erhvervsplanlægning sikres, at der fortsat er et bredt udbud af erhvervsarealer alle steder i kommunen.	
Vejdirektoratet	Gør opmærksom på, at såfremt der i planperioden ske omfordeling af erhvervsarealer, så skal der i planlægningen redegøres for opkobling til det overordnede vejnet og trafikale konsekvenser.	Vejdirektoratet inddrages i den kommende revision af erhvervsudlæg, i det omfang det potentielt kan påvirke det overordnede vejnet.	Ingen

HOTELLER

Høringsparter	Bemærkning	Vurdering	Ændringsforslag
DN-Vordingborg	Finder formuleringen i retningslinje 23.4 vedr. glamping uklar i forhold til omfanget af muligheden for etablering af glamping ved eksisterende feriehoteller, hoteller, kroer og lign. Forudser at det vil fungere som en katteløse for campingpladser i Kystnærhedszone.	Muligheden for etablering af glamping i retningslinje 23.4 relaterer sig udelukkende til eksisterende virksomheder, som drives efter hotel- og restaurationslovgivningen. Der vurderes på den baggrund ikke kunne opstå nye campingpladser, hvilket administreres restriktivt.	Ingen
DN-Vordingborg	Finder muligheden i retningslinje 23.5, som muliggør at tillade op til 60 sengepladser/25 værelser i særligt velegnede bygninger alt for voldsomt.	Der er tale om en fastholdelse af eksisterende retningslinjer. Projekter i dette omfang vil i landsbyer og det åbne land blive anset for så væsentlige, at det vil være omfattet af lokalplanpligt. Der vil således skulle tages konkret politisk stillingtagen til hvorvidt det enkelte projekt skal fremmes, og etableringen vil skulle ske under hensyntagen til planlægningsmæssige udpegninger. Projekter vil ligeledes skulle vurderes efter miljøvurderingsloven og undergå en væsentlighedsvurdering i forhold til Natura2000-områder.	Ingen

KIRKEOMGIVELSER

Høringsparter	Bemærkning	Vurdering	Ændringsforslag
Roskilde Stift	Ønsker, at udpegningen af kirke fjernvirkningsområde ved Øster Egesborg Kirke i videst mulig udstrækning bevares.	I forbindelse med revision af kommuneplanen blev der udarbejdet landskabskarakteranalyse, og på baggrund heraf er fjernvirkningen ved Øster Egesborg Kirke reduceret. Baggrunden herfor er, at kirken ikke længere er synlig fra veje og stier i landskabet mod øst, da der siden udpegningen af kirkeomgivelsen er plantet og opvokset en skov, som hindrer indkigget til kirken. Der er således ikke belæg for at bevare fjernvirkningsområdet øst for den etableres skovrejsning.	Ingen

KLIMATILPASNING

Høringsparter	Bemærkning	Vurdering	Ændringsforslag
Jørgen Marcussen	<p>Mener at indsatsen i forhold til håndtering af de klimatiske ændringer er mangelfuld i Kommuneplanen. Mener at ændringerne i fremtidig økonomiske forhold og levebetingelser knyttet til klimaforandringer, krigstrusler, energikrise og økonomisk kaos bør indtænkes i kommenens planer og strategier.</p> <p>Mener, at der bør være mere fokus på andre faktorer end højvandsstigninger.</p>	<p>Planen tager højde for stormflod og regn betingede ændringer i klimaet. Der er taget udgangspunkt i fremskrivninger til 2070 og 2110 ved brug af RCP 8.5, således med en høj fremskrivning af CO2-udledning.</p> <p>Økonomiske og levebetingede forhold (krig, energi, økonomi) som følge af det ændrede klima har ikke været et tema i kommuneplanen. Der vil kunne opstilles mange scenarier for fremtiden, men kommuneplanen tager udgangspunkt i en 12 årig horisont, som naturligvis vil blive påvirket af en række udefrakommende faktorer. Planen vurderes at være robust i forhold hertil, og kan justeres, såfremt der opstår kriser, som forudsætter ændring af den fysiske planlægning.</p>	Ingen

KYSTNÆRHEDSZONEN

Høringsparter	Bemærkning	Vurdering	Ændringsforslag
DN-Vordingborg	<p>Henviser til redegørelsens sidste afsnit:</p> <p><i>"Med Vordingborg Kommunes lange kyststrækning er en væsentlig del af kommunens areal omfattet af kystnærhedszonen - eksempelvis næsten hele Møn.</i></p> <p><i>Mange planlagte forhold knytter sig til turisme og fritidsliv og der derfor naturligt nok lokaliseret ved kysten. Planlovens kystbestemmelser fastsætter rum for både benyttelse og beskyttelse – nye tiltag skal ske efter en omhyggelig planlægning, der sikrer velbegrunder og kvalitetsbetonet udvikling."</i></p> <p>Og frygter, at dette kan være en kattelem for tiltag omkring glamping i kystnærhedszonen.</p>	Kystnærhedszonen er et af mange beskyttelseshensyn i det åbne land. Kystnærhedszonen er ikke en forbudszone, men skal vurderes i forhold til konkrete tiltag.	Ingen

RÅSTOFOMRÅDER

Høringsparter	Bemærkning	Vurdering	Ændringsforslag
Region Sjælland	Regionen, som myndighed på råstofområdet, oplyser, at kommuneplanen er i overensstemmelse med Råstofplanen. Regionen har derudover gennemgået afsnit, som kan have betydning for råstofindvindingen, og bemærker i den forbindelse at kommunen vil blive inddraget i forhold til efterbehandlingen af færdiggravede råstofgrave.	Kommunen har en naturlig interesse i at indgå i drøftelser om efterbehandlingen af råstofgrave i forhold til i forhold til sikring af kommunens natur-, fritids- og landskabsinteresser.	Ingen

SKOVREJSNING

Høringsparter	Bemærkning	Vurdering	Ændringsforslag
Vejdirektoratet	Gør opmærksom på, at vejbyggelinjer langs motorvejen og tilkørselsramper også omfatter skovrejsning.	Byggelinjerne er tinglyst, hvorfor de vil indgå i evt. myndighedsgodkendelse af skovrejsning.	Ingen

SOMMERHUSOMRÅDER


Høringsparter	Bemærkning	Vurdering	Ændringsforslag
Kullegårdsvej 28	Er bekymret for at det nye sommerhusområde bebygges med store luksussommerhuse. Der er erfaring fra 4 nye sommerhuse fra 2015, som har givet anledning til gene for omgivelserne, da de udelukkende bliver brugt til udlejning.	Udlægget af sommerhusområdet er tiltænkt rekreative formål. For at imødekomme bekymringerne anbefales det, at der indskrives en maksimumstørrelse på kommende sommerhuse i området på 180 m ² , hvilket tager udgangspunkt i bygningsreglementets min. størrelse på 1.200 m ² for sommerhusgrunde og bebyggelsesprocent på 15.	Ramme S 14.01 Råbylille Strand suppleres med følgende under bemærkninger: "Maks. størrelse på sommerhuse i området er 180 m ² ."
Grundejerforeningen Hjelm Bugt	Bifalder udlæg af yderligere sommerhusgrunde. Foreslår at begrænse byggemulighederne med en bebyggelsesprocent på 12 (144 m ² ved 1200 m ² grunde), så det undgår, at der kommer luksussommerhuse.		
Grundejerforeningen Råbylille Strand	Opponerer mod store feriehus, som giver anledning til gene for omgivelserne.		
Niels Hav Hermansen	Ønsker garanti for at der ikke bliver tale om store Party-sommerhuse. Og opfordre til at opgive planerne.		
Hjulsporet 8 Hjulsporet 20 + 22 Hjulsporet 28	Er imod at Hjulsporet bliver brugt som adgangsvej til kommende sommerhuse, da det er en privat fællesvej.	Hjulsporet udgår i dag adgangen til markerne, som indgår i det nye sommerhusområde. Marken er i dag ejet af en landmand, men var for få år siden ejet af 4 forskellige landmænd. Ejeren har i dag adgang til brug af Hjulsporet, og det er oplagt at nye sommerhuse også får adgang denne vej, hvilket skal afklares, når der udarbejdes lokalplan for området.	Ingen
Grundejerforeningen Hjelm Bugt Grundejerforeningen Råbylille Strand	Foreslår indkørsel fra Hjulsporet og/eller Kullegårdsvej af hensyn til trafikken i det eksisterende sommerhusområde.		
Grundejerforeningen Råbylille Strand	Kommenterer brugen af ordet "Feriehuse" i stedet for "Sommerhuse".		
		Det har ikke været muligt at finde ordet "Feriehuse" i kommuneplanens afsnit om sommerhuse eller rammer herfor.	Ingen

Niels Hav Hermansen	Gør opmærksom på oversvømmelsestrussel ved sommerhusudlægget.	En mindre del af området er lavtliggende (ned til kote 1), men er ikke vurderet oversvømmelsestruet i de udarbejdede analyser for Vordingborg Kommune, da området er sikret til kote 2,3. Det er dog naturligt at tage højde for en potentiel oversvømmelsestrussel i en efterfølgende lokalplanlægning.	Ingen
---------------------	---	--	-------

VANDFORSYNING

Høringsparter	Bemærkning	Vurdering	Ændringsforslag
Råbylille vandværk og Vandrådet Vordingborg	Vandværkerne foreslår at der gives mulighed for avanceret vandbehandling til fjernelse af miljøfremmede stoffer, herunder pesticider og andre naturlige stoffer (NVOC, fluorid og Strontium) der er vanskelige at fjerne fra grundvandet, bl.a. med henvisning til samfundsøkonomiske forhold.	<p>Vandforsyningen er i Danmark baseret på rent grundvand. Et princip der har tilslutning fra et stort flertal i folketinget og har været gældende siden vedtagelsen af vandforsyningsloven.</p> <p>Vordingborg Kommunen har grundvandsressourcer, som er uden forurening og i tilstrækkelig mængde. De tilfælde, hvor der er udviklet og anvendes rensning af grundvand, er der, hvor ressourcen er begrænset og alle alternativer er forurenede.</p> <p>Rensning er måske et billigere alternativ i anlægsudgift, men er i forbindelse med drift og vedligeholdelse både mere ekspertise krævende og dyrere end en råvandsforsyning fra en ren grundvandsressource. Der foretages altid i forbindelse med afgørelser med henvisning til retningslinjerne en proportionalitets vurdering jf. Forvaltningsloven. Der er på den baggrund ikke grundlag for ændring af retningslinjer for Vandforsyning.</p>	Ingen

B 17.32 – BOLIGOMRÅDE ROSENHOLMENE

Høringsparter	Bemærkning	Vurdering	Ændringsforslag
Energinet Eltransmission	Gør opmærksom på, at rammen omfatter 132kV nedgravet ledningsnet, og anmoder om at rammen reduceres.	Rammen bør reduceres, så servitutbæltet omkring 132 kV ledningsnettet respekteres. Hvilket omfatter et mindre område af rammen mod vest.	 <p>T 17.32 som forslag</p> <p>T 17.32 til endelig vedtagelse</p>

R 05.02 – REKREATIVT OMRÅDE – FRITIDSAKTIVITETER - MOSEGÅRDEN

Høringsparter	Bemærkning	Vurdering	Ændringsforslag
Energinet Eltransmission	Gør opmærksom på, at rammen omfatter 132kV luftledninger, og anmoder om at rammen suppleres, så der tages hensyn hertil i planlægningen.	Hensyntagen til ledningsnettet bør fremgå af rammen, da det begrænser mulighederne for ændringer i området under ledningsnettet.	R 05.02 suppleres med følgende under bemærkninger: "Der må ikke foretages terrænregulering i servitutarealet for el-anlæg (132 kV luftledninger)."

R 12.02 – REKREATIVT OMRÅDE – DANEFLLINT – HÅRBØLLE STRAND

Høringsparter	Bemærkning	Vurdering	Ændringsforslag
Nille Lastrup-Larsen	Er bekymret for de beskrevne muligheder "Hotel, restaurant, ferielejligheder, samt udstilling". Der er tale om et naturskønt område med ramponerede bygninger, som bør fjernes.	R 12.02 har indgået i planlægningen gennem mange år. Området er omfattet af strandbeskyttelseslinjen, hvorfor det kun kan forventes, at der kan ske etablering af de beskrevne aktiviteter i eksisterende bygningsmasse eller ved udskiftning af denne i samme omfang som det eksisterende. Kommunen er ikke bekendt med aktuelle planer for området.	Ingen
Møn Naturforening	Kommenterer på at planerne genoplives for ferieanvendelse på Danefllint. Påpeger de mange naturinteresser på området. Påpeger behovet for Natura2000 væsentlighedsvurdering.	Der er ikke foretaget ændringer af denne ramme ved revision af kommuneplanen. Anvendelse af de eksisterende bygninger eller udskiftning af disse til andre formål vurderes dog ikke urealistisk. Såfremt der lokalplanlægges for området, vil der skulle udarbejdes de nødvendige vurderinger af naturforholdene. Kommunen er ikke bekendt med aktuelle planer for området.	Ingen
DN-Vordingborg	Mener at udlægget ved Hårbølle bør udgå af planlægningen. Vurderer at bebyggelsesprocenten for området ikke svarer overens med mulighederne. Mener området bør overgå til natur.	Det må medgives, at bebyggelsesprocenter ikke svarer til de muligheder der ligger inden for strandbeskyttelseslinjen, hvor der kun kan forventes anvendelse af eksisterende bygningsmasse eller tilsvarende omfang af nye bygninger. Kommunen er ikke bekendt med aktuelle planer for området.	Bebyggelsesprocenten for R 12.02 ændres fra 40 til 15.

R 15.11 – FERIECENTER – HJELM BUGT (KOMMUNEPLAN 2018)

Høringsparter	Bemærkning	Vurdering	Ændringsforslag
Foreningen Hjelm Bugts Venner	Ønsker at sikre sig at rammen er udgået af planlægningen.	Det kan bekræftes, at rammen ikke indgår i forslaget til Kommuneplan 2022.	Ingen

<p>Jørn Petersen og John Bent Møller</p>	<p>Gør indsigelse imod at rammen udgår.</p> <p>Henviser til at beskrivelsen i redegørelsen for ændringer af kommuneplanen er misvisende i forhold til referat fra dialog med Bolig- og Planstyrelsen, hvilket er blevet bekræftet af Bolig- og Planstyrelsen.</p> <p>Finder at referatet fra møde med Bolig- og Planstyrelsen indikerer, at det kan lade sig gøre at lave et feriecenter ved Hjelm Bugt. Og det ønskes, at der kan arbejdes videre med en lokalplanproces for et feriecenter.</p>	<p>Det må medgives, at formuleringen i redegørelsen for ændringer af kommuneplanen er mere kategorisk formuleret end referatet fra dialogen med Bolig- og Planstyrelsen:</p> <p><i>” Bolig- og Planstyrelsen redegjorde for, at styrelsen alene kan udtale sig vejledende til sagen i relation til varetagelse af de nationale interesser i kommuneplanlægningen, og at der først tages stilling til et eventuelt projekt i forbindelse med et eventuelt konkret planforslag, som er sendt i offentlig høring.</i></p> <p><i>Styrelsen fører tilsyn med de nationale interesser i kystnærhedszonen, som har ophæng i planlovens § 29, stk. 1 og 2. Sidstnævnte indebærer, at Erhvervsministeren (Indenrigs- og Boligministeren) ”skal fremsætte indsigelse mod forslag til lokalplaner for arealer i kystnærhedszonen uden for udviklingsområder, hvis planforslaget er i strid med bestemmelserne i § 5 a, stk. 1, § 5 b, § 11 f eller § 16, stk. 4. Pligten gælder dog ikke, hvis forholdet er af underordnet betydning i forhold til varetagelse af de nationale planlægningsinteresser i kystområderne, jf. § 1.</i></p> <p><i>Bolig- og Planstyrelsen redegjorde for, at den overordnede og vejledende vurdering af den udlagte ramme (R 15.11), er, at al ny planlægning skal overholde gældende lovgivning, og at lokalplanlægning på den pågældende lokalitet ikke vurderes at vil kunne betragtes som værende af underordnet betydning i forhold til varetagelse af de nationale planlægningsinteresser i kystområderne.”</i></p> <p>Det er en lokalpolitisk beslutning om rammen R 15.11 skal indgå i Kommuneplanen, og dermed arbejdes videre med lokalplanlægning, hvor der er en forventet stor risiko for en statslig indsigelse til planlægningen.</p>	
--	---	---	--

ANDET

Høringsparter	Bemærkning	Vurdering	Ændringsforslag
<p>Internt - Biosfæresekretariatet</p>	<p>Finder at biosfære-projektet bør fremgå af forudsætningerne for planen, som et supplement til den mere detaljerede beskrivelse i kommuneplanens afsnit om Biosfære og Dark Sky.</p>	<p>Forudsætningerne for planen kan med fordel suppleres med Biosfæreprojektet, da det udgør en væsentlig overordnet indsats herunder arbejdet med FN's verdensmål.</p>	<p>Forudsætningerne for Kommuneplan 2022 suppleres med:</p> <p>”... De reviderede målsætninger i kommuneplanen, samt de nye verdensmål, udgør således en overordnet ambition i kommuneplanlægningen, og skal ses som et grundlag for den fortsatte bæredygtige retning Vordingborg Kommune ønsker at bevæge sig i. En del af Verdensmålene er allerede i dag indarbejdet i Natur- og Miljøpolitikken i Vordingborg Kommune og indgår ligeledes som en integreret del af arbejdet med målene.</p>

			Dette fokus på bæredygtighed er ligeledes i tråd med, at Møn og de omkringliggende øer er udpeget som Danmarks indtil videre eneste UNESCO biosfæreområde, og at det er politisk vedtaget at arbejde for en udvidelse af biosfæreområdet til at dække hele kommunen inden 2027.
Region Sjælland	Indbyder til samarbejde i forhold til den regionale udviklingsstrategi på en række områder: <ul style="list-style-type: none"> - Bymønster og offentlig service. - Strategisk landsbyplanlægning. - Overordnet infrastruktur. 	Samarbejdet med regionen og andre kommuner bør fortsætte til fælles gavn for den lokale og regionale udvikling.	Ingen



Vordingborg Kommune
Postboks 200
Østergårdstræde 1A
4772 Langebæk
Tlf. 55 36 36 36